

RÉPUBLIQUE FRANÇAISE - DÉPARTEMENT DU HAUT-RHIN  
**PLAN LOCAL D'URBANISME DE LUTTENBACH-PRÈS MUNSTER**

# 4a - Plan du réseau d'assainissement et zonage d'assainissement

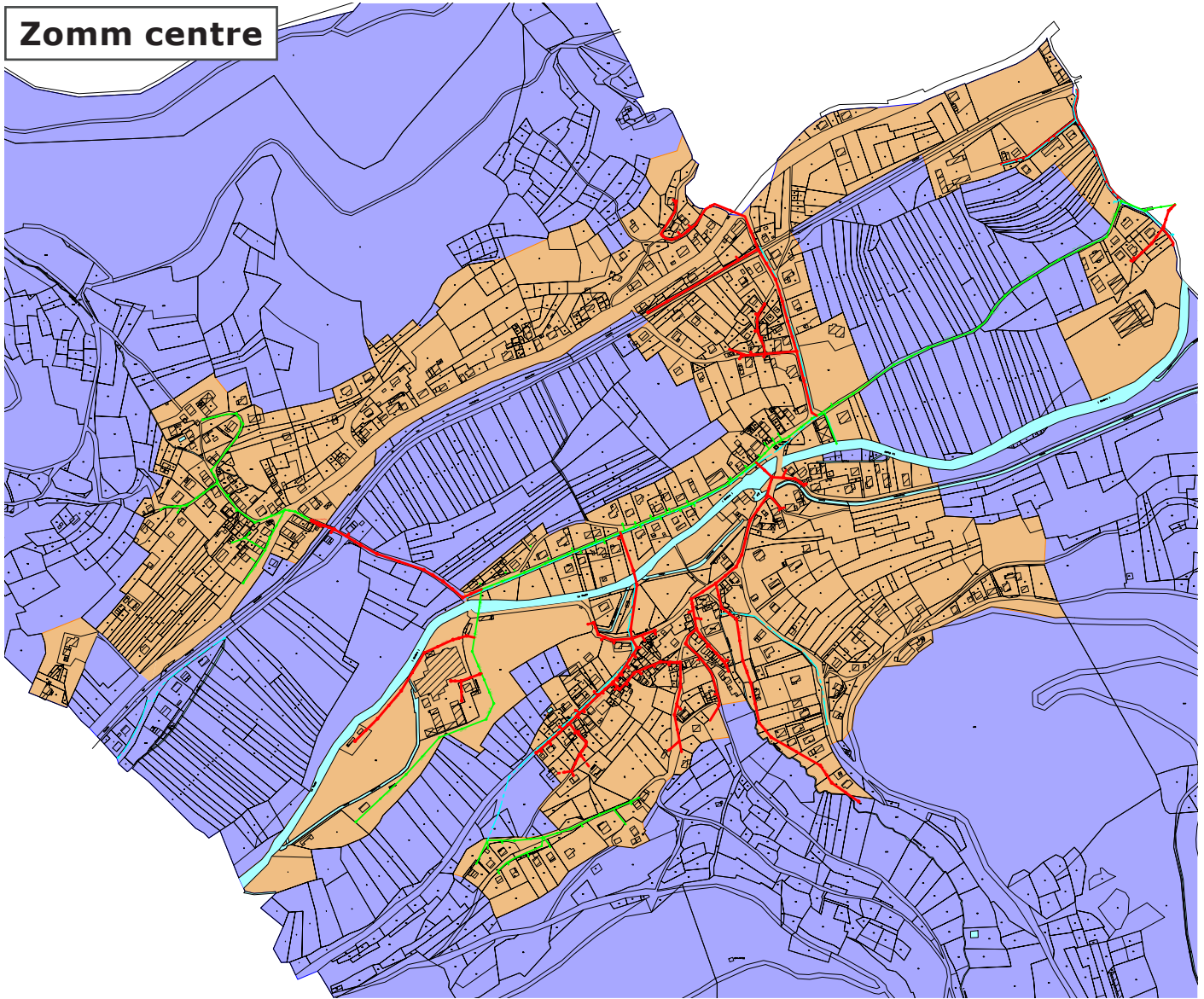
ECHELLE 1/15000

MODIFICATION SIMPLIFIÉE N°1 DU PLU  
APPROUVÉE PAR DÉLIBÉRATION DU CONSEIL MUNICIPAL LE 17 FÉVRIER 2023

P.L.U. APPROUVÉ PAR DÉLIBÉRATION  
DU CONSEIL MUNICIPAL LE 24 MARS 2017











LE MAIRE

# Zomm centre









## LEGENDE

### Réseaux d'assainissement

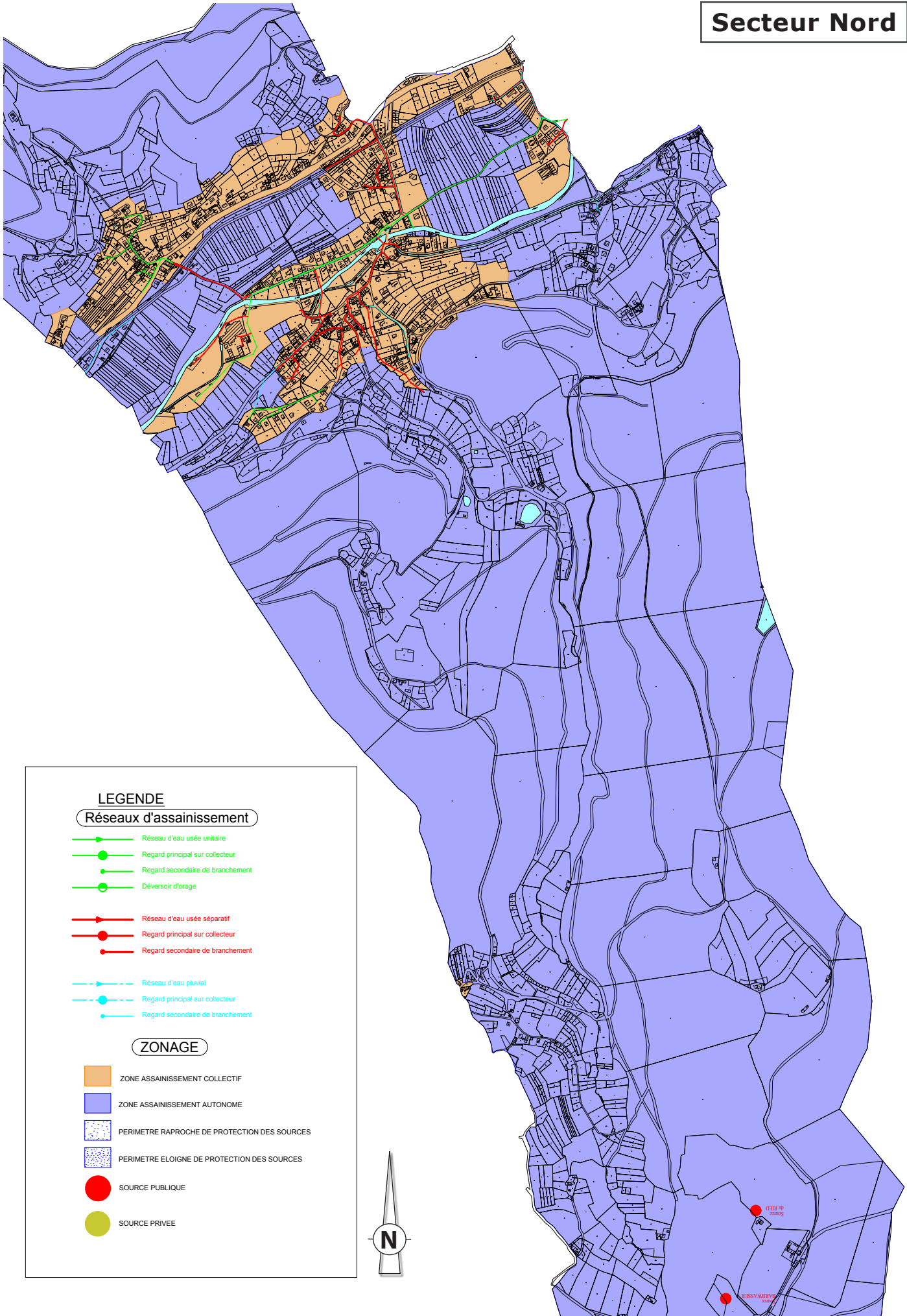
-  Réseau d'eau usée unitaire
-  Regard principal sur collecteur
-  Regard secondaire de branchement
-  Déversoir d'orage
-  Réseau d'eau usée séparatif
-  Regard principal sur collecteur
-  Regard secondaire de branchement
-  Réseau d'eau pluvial
-  Regard principal sur collecteur
-  Regard secondaire de branchement

### ZONAGE

-  ZONE ASSAINISSEMENT COLLECTIF
-  ZONE ASSAINISSEMENT AUTONOME
-  PERIMETRE RAPPROCHE DE PROTECTION DES SOURCES
-  PERIMETRE ELOIGNE DE PROTECTION DES SOURCES
-  SOURCE PUBLIQUE
-  SOURCE PRIVEE

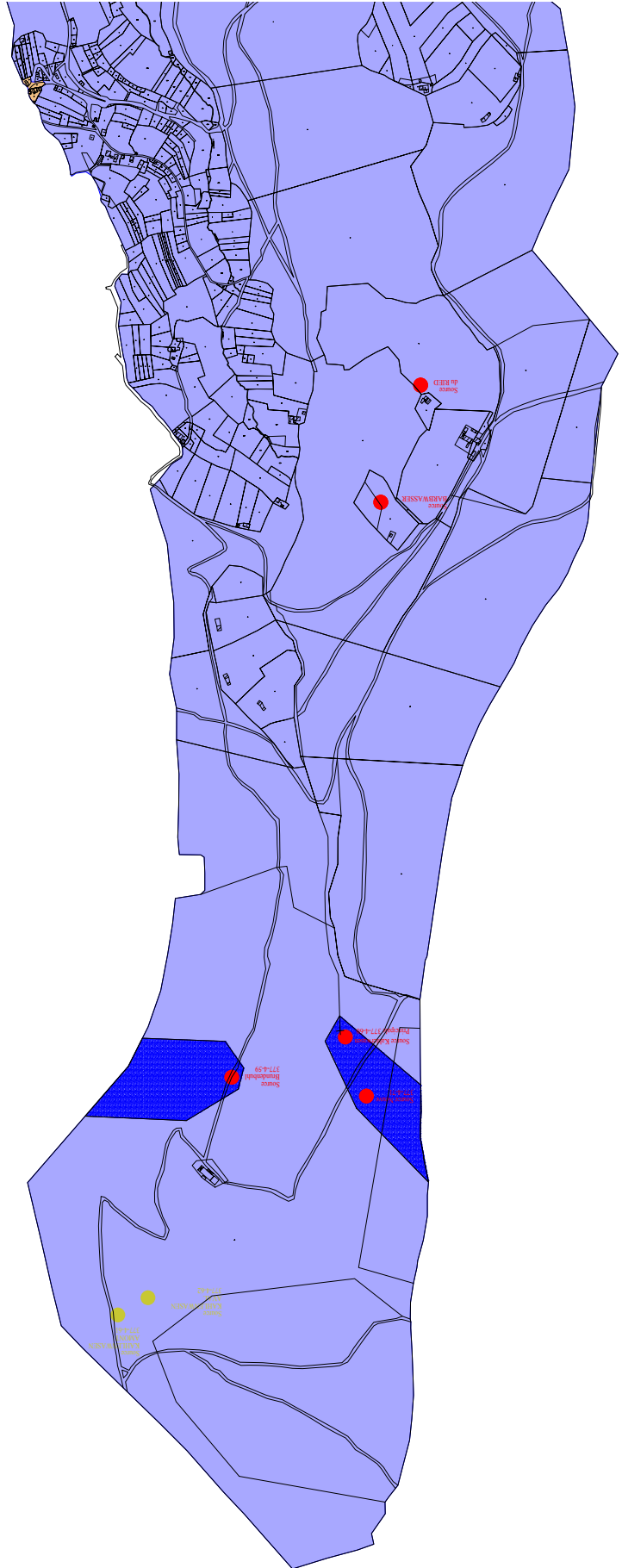


# Secteur Nord



Source : Communauté de Communes de la Vallée de Munster

# Secteur Sud



## LEGENDE

### Réseaux d'assainissement

- Réseau d'eau usée unitaire
- Regard principal sur collecteur
- Regard secondaire de branchement
- Déversoir d'orage
- Réseau d'eau usée séparatif
- Regard principal sur collecteur
- Regard secondaire de branchement
- Réseau d'eau pluvial
- Regard principal sur collecteur
- Regard secondaire de branchement

### ZONAGE

- ZONE ASSAINISSEMENT COLLECTIF
- ZONE ASSAINISSEMENT AUTONOME
- PERIMETRE RAPPROCHE DE PROTECTION DES SOURCES
- PERIMETRE ELOIGNE DE PROTECTION DES SOURCES
- SOURCE PUBLIQUE
- SOURCE PRIVEE





